

تاریخ:
شماره:
پوست:

سازمان نظام مهندسی ساختمان استان کرمان
ضوابط



طراحی و ترسیم نقشه های معماری

کمیته تخصصی معماری

۱- سیات پلان

۱- نقشه سیات و موقعیت طرح با مشخص نمودن عرض معابر

۲- نمایش شمال نقشه

۳- مقیاس نقشه ۱/۱۰۰ تا ۱/۵۰۰ (با توجه به اندازه پروژه)

۲- پلانها

نقشه طبقات به تفکیک هر طبقه در صورت تفاوت طبقات


۱- مقیاس نقشه ۱/۱۰۰ تا ۱/۲۵۰ (با توجه به اندازه پروژه)

۲- ترسیم دیوارهای جداکننده و بازشوها

۳- جانمایی محل ستونها (ستون گذاری)

تاریخ:
شماره:
پوست:

سازمان نظام مهندسی ساختمان استان کرمان
ضوابط




طراحی و ترسیم نقشه های معماری

کمیته تخصصی معماری

- ۴- نمایش محورهای اصلی و فرعی سازه و فواصل آنها
- ۵- اندازه گیری کامل داخل طبقه
- ۶- رقوم های نماینده ارتفاع سطوح (گذرهای طبقات، پارکدها، ورودی ها و اختلاف سطوح)
- ۷- ابعاد پنجره ها و درها
- ۸- خطوط نماینده جهات دید برش
- ۹- رعایت ضخامت خطوط با توجه به بایمت آنها در ترسیم نقشه ها
- ۱۰- عنوان و مشخصات نقشه ها و شماره آنها همراه با نام طراح در جدول ارائه شود.
- ۱۱- نمایش محل پارک ماشین، مسیر حرکت آنها در پارکینگ ها
- ۱۲- شیب در نظر گرفته شده در طراحی شیب راه پله های مربوط به پارکینگ ها (در مسپ ها) در کاربری های مسکونی حداکثر ۱۵٪

کرج:
شماره:
پوست:

سازمان نظام مهندسی ساختمان استان کرمان
ضوابط



طراحی و ترسیم نقشه های معماری

کمیته تخصصی معماری

۱۳- رعایت ابعاد استاندارد آسانسورها در طراحی بسته به ظرفیت حر آسانسور

۱۴- نایش وسایل مختلفی که در محل سرویس ها و حمام ها نصب می شوند (مبلان)

۱۵- نایش وسایل اصلی آشپزخانه، اجاق، سینک ظرفشویی، یخچال، ماشین ظرفشویی، ماشین لباسشویی و مبلان پذیرایی (ساختمان های مسکونی)


۱۶- نایش موقعیت موتورخانه، پمپ خانه یا کیچ ها

۱۷- نایش نقشه معکوس موارد ضروری مربوط به سقف ها، کنسول ها و طبقه بالا

۱۸- نایش حیاط سازی با موقعیت قرارگیری فضای سبز

۱۹- نایش دقیق پلدها

۲۰- جانمایی محل داکت های تاسیساتی



طراحی و ترسیم نقشه های معماری


کمیته تخصصی معماری

۳- برش ها

- ۱- نمایش برش های طولی و عرضی به گونه ای در نظر گرفته شود که تفاوت ارتفاعات، سرکسیری ها، شیب راهها و کد های درپلاناها بطور کامل معرفی گردد.
- ۲- حداقل دو برش عمود بر هم یکی از محل پله ها و آسانسورها
- ۳- رقوم ارتفاعی کلیه سطوح منعکس در برش (طبقات، پله ها، پارکدها، اختلاف سطوح)
- ۴- نمایش دیوار حیاط و محدوده محیطی ساختمان در برش
- ۵- نمایش محورهای سازه ای در برش ها
- ۶- رعایت ضخامت خطوط در ترسیم فنی نقشه ها

تاریخ:
شماره:
پوست:

سازمان نظام مهندسی ساختمان استان کرمان
ضوابط



طراحی و ترسیم نقشه های معماری

کمیته تخصصی معماری

۴- نام:

- ۱- ترسیم کلیه نمایهای ساختمان
- ۲- نمایش کلیه رقوم ها و کدهای ارتفاعی
- ۳- رعایت ضخامت خطوط در ترسیم فنی نقشه ها

۵- تبصره ها:

- ۱- کلیه شیت های نقشه ها حداقل در قطع A_3 ارائه شوند.
- ۲- ارائه فایل نقشه ها
- ۳- هماهنگی نقشه های پلان با نادرش ها
- ۴- رعایت الزامات و مقررات ملی ساختمان در کلیه نقشه ها ارائه شده در صورتیکه پروژه نیاز به ارائه مدارک کامل تری داشته باشد بر حسب مورد توسط طراح ارائه گردد.
- ۵- این مدارک جهت ثبت در سازمان نظام مهندسی و تهیه آرشیو معماری پروژه ها دریافت میگردد و دریافت مدارک جهت بایگانی پروژه ها رافع موصلیت طرح نمی باشد.